

SATZUNG

zur Erhebung von wiederkehrenden Beiträgen für den Ausbau von Verkehrsanlagen (Ausbaubeitragssatzung wiederkehrende Beiträge) der Ortsgemeinde Heiligenmoschel vom 18.10.2018

(Neufassung)

Der Ortsgemeinderat Heiligenmoschel hat auf Grund des § 24 der Gemeindeordnung Rheinland-Pfalz (GemO) und der §§ 2 Abs. 1, 7, 10 und 10a des Kommunalabgabengesetzes Rheinland-Pfalz (KAG) folgende Satzung beschlossen, die hiermit bekannt gemacht wird:

§ 1

Erhebung von Ausbaubeiträgen

- (1) Die Ortsgemeinde Heiligenmoschel erhebt wiederkehrende Beiträge für die Herstellung und den Ausbau von Verkehrsanlagen nach den Bestimmungen des KAG und dieser Satzung.
- (2) Ausbaubeiträge werden für alle Maßnahmen an Verkehrsanlagen, die der Erneuerung, der Erweiterung, dem Umbau oder der Verbesserung dienen, erhoben.
 1. „Erneuerung“ ist die Wiederherstellung einer vorhandenen, ganz oder teilweise unbrauchbaren, abgenutzten oder schadhafte Anlage in einen dem regelmäßigen Verkehrsbedürfnis genügenden Zustand.
 2. „Erweiterung“ ist jede flächenmäßige Vergrößerung einer fertiggestellten Anlage oder deren Ergänzung durch weitere Teile.
 3. „Umbau“ ist jede nachhaltige technische Veränderung an der Verkehrsanlage.
 4. „Verbesserung“ sind alle Maßnahmen zur Hebung der Funktion, der Änderung der Verkehrsbedeutung i. S. der Hervorhebung des Anliegervorteils sowie der Beschaffenheit und Leistungsfähigkeit einer Anlage.
- (3) Die Bestimmungen dieser Satzung gelten auch für die Herstellung von Verkehrsanlagen, die nicht nach dem Baugesetzbuch (BauGB) beitragsfähig sind.
- (4) Die Bestimmungen dieser Satzung gelten nicht, soweit Kostenerstattungsbeträge nach §§ 135 a-c BauGB zu erheben sind.
- (5) Ausbaubeiträge nach dieser Satzung werden nicht erhoben, wenn die Kosten der Beitrags-erhebung außer Verhältnis zu dem zu erwartenden Beitragsaufkommen stehen.

§ 2

Beitragsfähige Verkehrsanlagen

- (1) Beitragsfähig ist der Aufwand für die öffentlichen Straßen, Wege und Plätze sowie selbständige Parkflächen und Grünanlagen sowie für selbständige Fuß- und Radwege.
- (2) Nicht beitragsfähig ist der Aufwand für Brückenbauwerke, Tunnels und Unterführungen mit den dazugehörigen Rampen, mit Ausnahme des Aufwands für Fahrbahndecke und Fußwegbelag.

§ 3 Ermittlungsgebiete

(1) Sämtliche zum Anbau bestimmte Verkehrsanlagen folgender Gebiete bilden jeweils einheitliche öffentliche Einrichtungen (Abrechnungseinheiten), wie sie sich aus den als Anlagen 1 bis 6 beigefügten Lageplänen ergeben:

1. Zu der Abrechnungseinheit 1 gehören folgende Verkehrsanlagen: Ortslage Heiligenmoschel
2. Zu der Abrechnungseinheit 2 gehören folgende Verkehrsanlagen: Horterhof
3. Zu der Abrechnungseinheit 3 gehören folgende Verkehrsanlagen: Frankenhof
4. Zu der Abrechnungseinheit 4 gehören folgende Verkehrsanlagen: Rohmühle
5. Zu der Abrechnungseinheit 5 gehören folgende Verkehrsanlagen: Sickingerhof
6. Zu der Abrechnungseinheit 6 gehören folgende Verkehrsanlagen: Magdalenenhütte

Die Aufteilung in die vorgenannten 6 Abrechnungseinheiten liegt darin begründet, dass die unter Nrn. 2 bis 6 genannten Ortsteile bzw. Annexen deutlich abgelegen von der unter Nr. 1 genannten Ortslage liegen. Bei allen unter Nrn. 1 bis 6 gelegenen Abrechnungseinheiten handelt es sich um einzelne, voneinander abgrenzbare Gebietsteile.

(2) Der beitragsfähige Aufwand wird jeweils für die eine Abrechnungseinheit bildenden Verkehrsanlagen nach den jährlichen Investitionsaufwendungen in den Abrechnungseinheiten nach Abs. 1 ermittelt.

§ 4 Gegenstand der Beitragspflicht

Der Beitragspflicht unterliegen alle baulich, gewerblich, industriell oder in ähnlicher Weise nutzbaren Grundstücke, die die rechtliche und tatsächliche Möglichkeit einer Zufahrt oder eines Zugangs zu einer in der Abrechnungseinheit gelegenen Verkehrsanlage haben.

§ 5 Gemeindeanteil

Der Gemeindeanteil beträgt 25 % in den Abrechnungseinheiten 1 und 2 und 20 % in den Abrechnungseinheiten 3 bis 6.

§ 6 Beitragsmaßstab

(1) Maßstab ist die Grundstücksfläche mit Zuschlägen für Vollgeschosse. Der Zuschlag je Vollgeschoss beträgt 15 v. H.

(2) Als Grundstücksfläche nach Abs. 1 gilt;

1. In beplanten Gebieten die überplante Grundstücksfläche. Ist das Grundstück nur teilweise überplant und ist der unbeplante Grundstücksteil dem Innenbereich nach § 34 BauGB zuzuordnen, gilt als Grundstücksfläche die Fläche des Buchgrundstücks. Nr. 2 ist ggf. entsprechend anzuwenden.
2. Hat der Bebauungsplan den Verfahrensstand des § 33 BauGB erreicht, ist dieser maßgebend. Nr. 1 Satz 2 gilt entsprechend. Liegen Grundstücke innerhalb eines im Zusammenhang bebauten Ortsteiles (§ 34 BauGB), sind zu berücksichtigen:
 - a) bei Grundstücken, die an eine Verkehrsanlage angrenzen, die Fläche von dieser bis zu einer Tiefe von 40 m.
 - b) bei Grundstücken, die nicht an eine Verkehrsanlage angrenzen, mit dieser aber durch einen eigenen Weg oder durch einen Zugang verbunden sind (Hinterliegergrundstück), die Fläche von der zu der Verkehrsanlage hin liegenden Grundstücksseite bis zu einer Tiefe von 40 m.
 - c) Grundstücksteile, die ausschließlich eine wegemäßige Verbindung darstellen, bleiben bei der Bestimmung der Grundstückstiefe nach a) und b) unberücksichtigt.
 - d) Sind die jenseits der nach a) und b) angeordneten Tiefenbegrenzungslinie liegenden Grundstücksteile aufgrund der Umgebungsbebauung baulich oder in ähnlicher Weise selbständig nutzbar (Hinterbebauung in zweiter Baureihe), wird die Fläche bis zu einer Tiefe von 80 m zugrunde gelegt.

Sind die hinteren Grundstücksteile nicht in diesem Sinne selbständig nutzbar und geht die tatsächliche bauliche, gewerbliche, industrielle oder ähnliche Nutzung der innerhalb der Tiefenbegrenzung liegenden Grundstücksteile über die tiefenmäßige Begrenzung nach a) und b) hinaus, so verschiebt sich die Tiefenbegrenzungslinie zur hinteren Grenze der tatsächlichen Nutzung.

Wird ein Grundstück jenseits der in Satz 1 angeordneten erhöhten Tiefenbegrenzungslinie tatsächlich baulich, gewerblich, industriell oder ähnlich genutzt, so verschiebt sich die Tiefenbegrenzungslinie zur hinteren Grenze der tatsächlichen Nutzung.

3. Bei Grundstücken, für die im Bebauungsplan die Nutzung als Sportplatz, Freibad, Festplatz, Campingplatz oder Friedhof festgesetzt ist, die Fläche des im Geltungsbereich des Bebauungsplanes liegenden Grundstückes oder Grundstücksteiles vervielfacht mit 0,5. Bei Grundstücken, die innerhalb eines im Zusammenhang bebauten Ortsteiles (§ 34 BauGB) tatsächlich so genutzt werden, die Fläche des Grundstückes –gegebenenfalls unter Berücksichtigung der nach Nr. 2 angeordneten Tiefenbegrenzung- vervielfacht mit 0,5.

(3) Für die Zahl der Vollgeschosse nach Abs. 1 gilt:

1. Für beplante Grundstücke wird die im Bebauungsplan festgesetzte höchstzulässige Zahl der Vollgeschosse zugrundegelegt.
2. Bei Grundstücken, für die im Bebauungsplan nicht die Zahl der Vollgeschosse, sondern nur eine Baumassenzahl festgesetzt ist, gilt die durch 3,5 geteilte höchstzulässige

Baumassenzahl. Ist eine Baumassenzahl nicht festgesetzt, dafür aber die Höhe der baulichen Anlagen in Form der Trauf- oder Firsthöhe, so gilt die durch 2,6 geteilte höchstzulässige Trauf- oder Firsthöhe. Sind beide Höhen festgesetzt, so gilt die höchstzulässige Traufhöhe. Soweit der Bebauungsplan keine Festsetzungen trifft, gilt als Traufhöhe der Schnittpunkt der Außenseite der Dachhaut mit der seitlichen Außenwand. Die Höhe ist in der Gebäudemitte zu messen. Bruchzahlen werden auf volle Zahlen auf- oder abgerundet.

3. Hat ein Bebauungsplan den Verfahrensstand des § 33 BauGB erreicht, gelten Nrn. 1 und 2 entsprechend.
4. Soweit kein Bebauungsplan besteht, gilt
 - a) die Zahl der auf den Grundstücken der näheren Umgebung überwiegend vorhandenen Vollgeschosse. Ist ein Grundstück bereits bebaut und ist die dabei tatsächlich verwirklichte Vollgeschosszahl höher als die in der näheren Umgebung, so ist die tatsächlich verwirklichte Vollgeschosszahl zugrunde zu legen.
 - b) bei Grundstücken, die mit einer Kirche bebaut sind, die Zahl von zwei Vollgeschossen. Dies gilt für Türme, die nicht Wohnzwecken, gewerblichen oder industriellen Zwecken oder einer freiberuflichen Nutzung dienen, entsprechend.
5. Ist nach den Nrn. 1 bis 4 eine Vollgeschosszahl nicht feststellbar, so ist die tatsächlich vorhandene Traufhöhe geteilt durch 2,6 anzusetzen, wobei Bruchzahlen auf ganze Zahlen auf- und abzurunden sind. Als Traufhöhe gilt der Schnittpunkt der Außenseite der Dachhaut mit der seitlichen Außenwand. Die Höhe ist in der Gebäudemitte zu messen.
6. Bei Grundstücken, für die im Bebauungsplan eine sonstige Nutzung festgesetzt ist oder die außerhalb von Bebauungsplangebieten tatsächlich so genutzt werden (z. B. Sport-, Fest- und Campingplätze, Freibäder, Friedhöfe), wird bei vorhandener Bebauung die tatsächliche Zahl der Vollgeschosse angesetzt, in jedem Fall mindestens jedoch ein Vollgeschoss.
7. Bei Grundstücken, auf denen nur Garagen oder Stellplätze errichtet werden dürfen, gilt die festgesetzte Zahl der Geschosse, oder, soweit keine Festsetzung erfolgt ist, die tatsächliche Zahl der Garagen- oder Stellplatzgeschosse, mindestens jedoch ein Vollgeschoss.
8. Bei Grundstücken, die im Geltungsbereich von Satzungen nach § 34 Abs. 4 BauGB liegen, werden zur Ermittlung der Beitragsflächen die Vorschriften entsprechend angewandt wie sie bestehen für
 - a) Grundstücke in Bebauungsplangebieten, wenn in der Satzung Bestimmungen über das zulässige Nutzungsmaß getroffen sind,
 - b) unbeplante Grundstücke, wenn die Satzung keine Bestimmungen über das zulässige Nutzungsmaß enthält.
9. Die Zahl der tatsächlich vorhandenen oder sich durch Umrechnung ergebenden Vollgeschosse gilt, wenn sie höher ist als die Zahl der Vollgeschosse nach den vorstehenden Regelungen.
10. Sind auf einem Grundstück mehrere Gebäude mit unterschiedlicher Zahl von Vollgeschossen zulässig oder vorhanden, gilt die bei der überwiegenden Baumasse vorhandene Zahl.

(4) Für Grundstücke in Kern-, Gewerbe- und Industriegebieten wird die nach den vorstehenden Regelungen ermittelte und gewichtete Grundstücksfläche um 20 % erhöht. Dies gilt entsprechend für ausschließlich gewerblich, industriell oder in ähnlicher Weise genutzte Grundstücke in sonstigen Baugebieten.

In sonstigen Baugebieten erhöht sich die nach den vorstehenden Regelungen ermittelte und gewichtete Grundstücksfläche um 10 v.H. bei teilweise gewerblich, industriell oder in ähnlicher Weise genutzten Grundstücken (gemischt genutzte Grundstücke) und bei überwiegend gewerblich, industriell oder in ähnlicher Weise genutzten Grundstücken um 20 v. H.

Ob ein Grundstück, das sowohl gewerblichen als auch nicht gewerblichen (z. B. Wohnzwecken) Zwecken dient, „überwiegend“ im Sinne dieser Regelung genutzt wird, bestimmt sich nach dem Verhältnis, in dem die verwirklichte Nutzung der tatsächlich vorhandenen Geschossflächen zueinander steht. Liegt eine gewerbliche oder vergleichbare Nutzung ohne Bebauung oder zusätzlich zur Bebauung vor, so sind die tatsächlich entsprechend genutzten Grundstücksflächen jeweils der Geschossfläche hinzuzuzählen. Freiflächen, die sowohl für gewerbliche oder vergleichbare, als auch für andere Zwecke genutzt werden (z. B. Kfz-Abstellplätze), als auch gärtnerische oder ähnlich gestaltete Freiflächen und brachliegende Flächen, bleiben bei dem Flächenvergleich außer Ansatz.

(5) Abs. 4 gilt nicht für die Abrechnung selbstständiger Grünanlagen.

§ 7

Eckgrundstücke und durchlaufende Grundstücke

(1) Grundstücke, die sowohl von einer nach § 13 dieser Satzung verschonten Verkehrsanlage erschlossen sind als auch von einer oder mehreren Verkehrsanlage(n) der Abrechnungseinheit erschlossen sind, werden nur mit 50 % Ihrer gewichteten Grundstücksfläche angesetzt.

(2) Kommt für eine oder mehrere der Verkehrsanlagen nach Abs. 1 die Tiefenbegrenzung nach § 6 Abs. 2 dieser Satzung zur Anwendung, gilt die Regelung des Abs. 1 nur für die sich überschneidenden Grundstücksteile.

§ 8

Entstehung des Beitragsanspruches

Der Beitragsanspruch entsteht mit Ablauf des 31. Dezember für das abgelaufene Jahr.

§9

Vorausleistungen

(1) Ab Beginn des Erhebungszeitraumes können von der Ortsgemeinde Heiligenmoschel Vorausleistungen auf die wiederkehrenden Beiträge erhoben werden.

(2) Die Vorausleistungen werden nach der voraussichtlichen Beitragshöhe für das laufende Jahr bemessen.

§ 10 Ablösung des Ausbaubeitrages

Die Ablösung wiederkehrender Ausbaubeiträge kann jederzeit für einen Zeitraum von bis zu 10 Jahren vereinbart werden. Der Ablösung wird unter Berücksichtigung der zu erwartenden Kostenentwicklung die abgezinste voraussichtliche Beitragsschuld zugrunde gelegt.

§ 11 Beitragsschuldner

- (1) Beitragsschuldner ist, wer bei Entstehung des Beitragsanspruches Eigentümer oder dinglich Nutzungsberechtigter des Grundstückes ist.
- (2) Mehrere Beitragsschuldner sind Gesamtschuldner.

§ 12 Veranlagung und Fälligkeit

- (1) Die wiederkehrenden Beiträge und die Vorausleistungen darauf werden durch schriftlichen Bescheid festgesetzt und drei Monate nach Bekanntgabe des Beitragsbescheides fällig.
- (2) Der Beitragsbescheid enthält:
 1. die Bezeichnung des Beitrages,
 2. den Namen des Beitragsschuldners,
 3. die Bezeichnung des/der Grundstücke/s,
 4. den zu zahlenden Betrag,
 5. die Berechnung des zu zahlenden Betrages unter Mitteilung der beitragsfähigen Kosten, des Gemeindeanteils und der Berechnungsgrundlagen nach dieser Satzung,
 6. die Festsetzung des Fälligkeitstermins,
 7. die Eröffnung, dass der Beitrag als öffentliche Last auf dem Grundstück ruht, und
 8. eine Rechtsbehelfsbelehrung.
- (3) Die Grundlagen für die Festsetzung wiederkehrender Beiträge können durch besonderen Bescheid (Feststellungsbescheid) festgestellt werden.

§ 13 Übergangsregelung

Gemäß § 10 a Absatz 5 KAG wird abweichend von § 10 a Abs. 1 Satz 2 KAG festgelegt, dass Grundstücke, vorbehaltlich § 7 Absätze 1 und 2 dieser Satzung, erstmals bei der Ermittlung des wiederkehrenden Beitrages berücksichtigt und beitragspflichtig werden, nach

- a) 15 Jahren bei kompletter Herstellung der Verkehrsanlage,
- b) 10 Jahren bei alleiniger Herstellung der Fahrbahn,
- c) 5 Jahren bei alleiniger Herstellung des Gehweges,
- d) 5 Jahren bei alleiniger Herstellung der Beleuchtung bzw. durchgeführten Veranlagungen für Grunderwerb, Straßenoberflächenentwässerungskosten oder anderer Teilanlagen.

Die Übergangsregelung bei Maßnahmen nach den Buchstaben a) bis d) gilt auch bei der Erneuerung, der Erweiterung, dem Umbau und der Verbesserung von Verkehrsanlagen. Die Übergangsregelung beginnt zu dem Zeitpunkt, in dem Erschließungsbeiträge nach dem BauGB bzw. Ausbaubeiträge nach dem KAG entstanden sind und der Beitrag festgesetzt wurde.

§ 14 Öffentliche Last

Der wiederkehrende Straßenausbaubeitrag liegt als öffentliche Last auf dem Grundstück.

§ 15 In-Kraft-Treten

Die Satzung tritt rückwirkend zum 01.01.2018 in Kraft.

Heiligenmoschel, 18.10.2018

Leppla
Ortsbürgermeister





Ortslage Heiligenmoschel

1

moschel

Heiligenmoschel

Heiligenmoschel

Heiligenmoschel

Heiligenmoschel

Heiligenmoschel

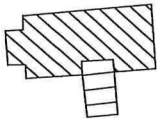
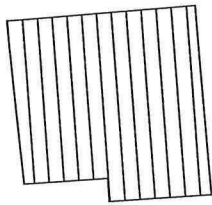
Heiligenmoschel

9598.799 m²

1120

Frankenhof

3

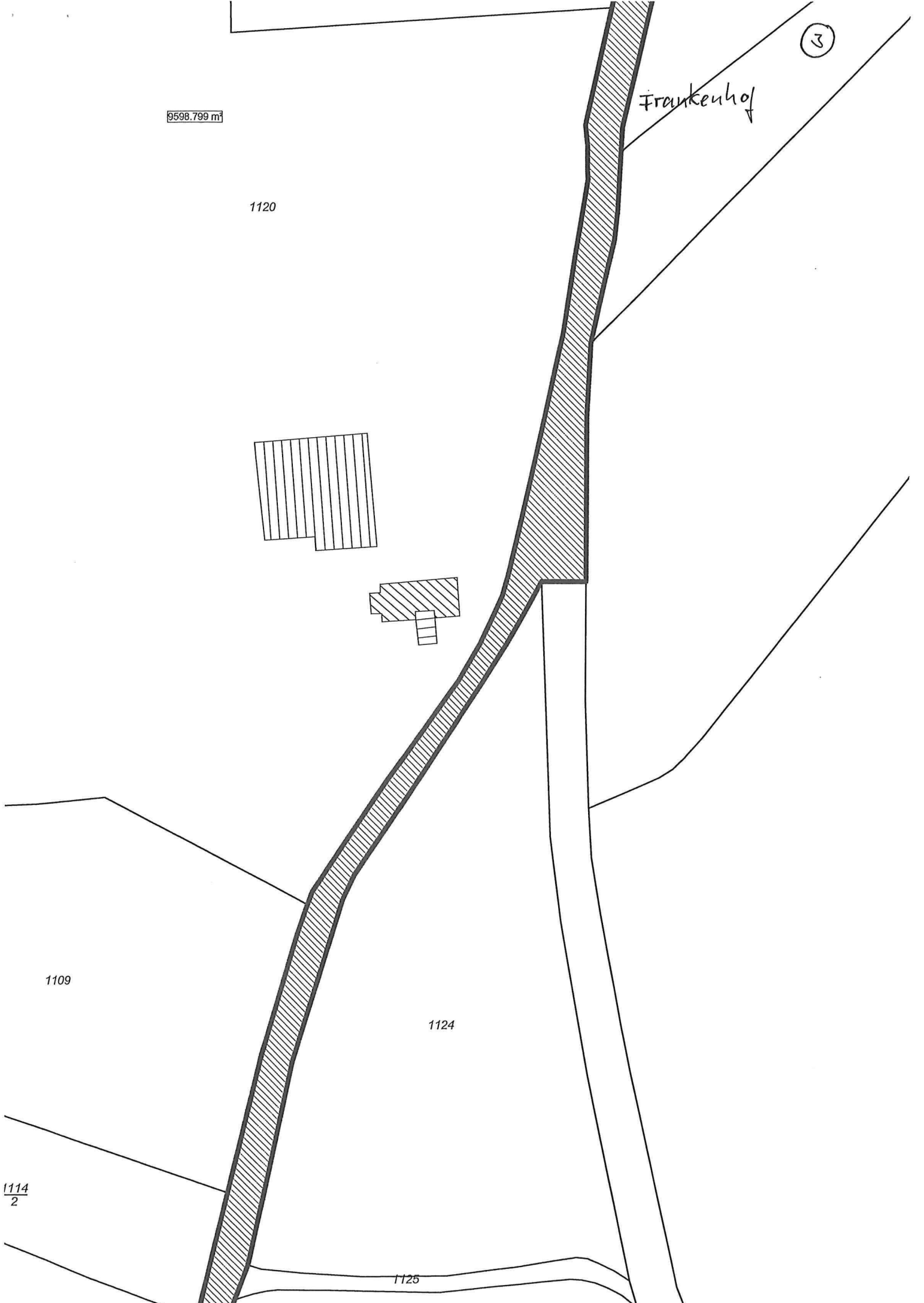


1109

1124

$\frac{1114}{2}$

1125



4

Rohmühle

$\frac{989}{2}$ $\frac{986}{4}$

$\frac{974}{2}$

$\frac{971}{3}$

$\frac{971}{2}$

$\frac{969}{6}$

$\frac{969}{5}$

$\frac{955}{6}$

2236.928 m²

$\frac{955}{4}$

$\frac{970}{4}$

970

$\frac{970}{2}$

$\frac{955}{5}$

$\frac{960}{3}$

$\frac{599}{3}$

$\frac{968}{2}$





Hinweis:

Es wird gemäß § 24 Absatz 6 Gemeindeordnung für Rheinland-Pfalz (GemO) darauf hingewiesen, dass Satzungen, die unter Verletzung von Verfahrens- und Formvorschriften dieses Gesetzes oder aufgrund dieses Gesetzes zu Stande gekommen sind, ein Jahr nach der Bekanntmachung als von Anfang an gültig zu Stande gekommen gelten.

Dies gilt nicht, wenn

1. die Bekanntmachung über die Öffentlichkeit der Sitzung, die Genehmigung, die Ausfertigung oder die Bekanntmachung der Satzung verletzt worden sind oder

2. vor Ablauf der in Satz 1 genannten Frist die Aufsichtsbehörde den Beschluss beanstandet oder jemand die Verletzung der Verfahrens- und Formvorschriften gegenüber der Verbandsgemeindeverwaltung unter der Bezeichnung des Sachverhaltes, der die Verletzung begründen soll, schriftlich geltend gemacht hat.

hat jemand eine Verletzung nach Satz 2 Nr. 2 geltend gemacht, so kann auch nach Ablauf der in Satz 1 genannten Frist jedermann diese Verletzung geltend machen.

Vorstehende Satzung wird hiermit gemäß § 1 der Hauptsatzung der Ortsgemeinde Heiligenmoschel öffentlich bekannt gemacht.


Westrich
Bürgermeister